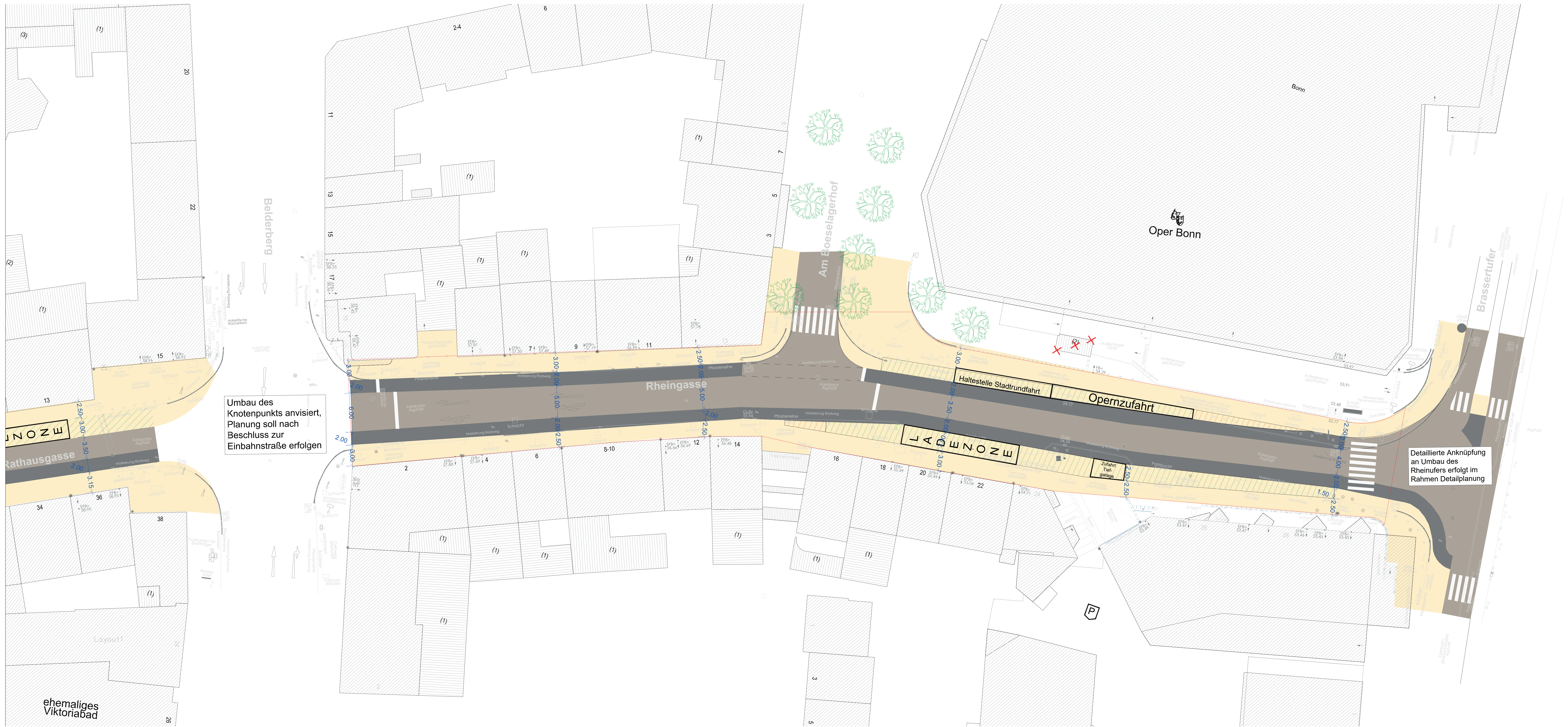




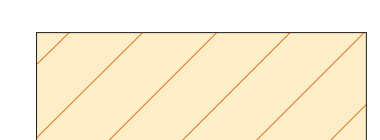
RHEINGASSE

ZWISCHEN BELDERBERG UND RHEINUFER | GRUNDKONZEPT VARIANTE 1B





LEGENDE (PLANUNG)

-  Gehweg
-  Multifunktionsfläche > 1,60 m
(Grundsätzlich sind die Breiten für Baumbeste gegeben. Ob in diesen Bereichen Bäume gepflanzt werden, ist im weiteren Planungsverlauf in Abhängigkeit der Bestandsleitungen, des Denkmalschutzes und der weiteren Nutzungsansprüche an den Raum zu entscheiden)

-  Multifunktionsfläche < 1,60 m
(Für Baumbeste sind keine ausreichenden Breiten vorhanden. Hier kommen vorrangig andere Nutzungen bzw. Gestaltungen in Frage.)

-  Fahrbahn

-  Punktuelle, verkehrlich erforderliche Elemente, die bisher nur grob verortet wurden. Bspw. Zufahrt, Ladezone

-  Radspur in Gegenrichtung

-  Abgrenzung des Fördergebietes