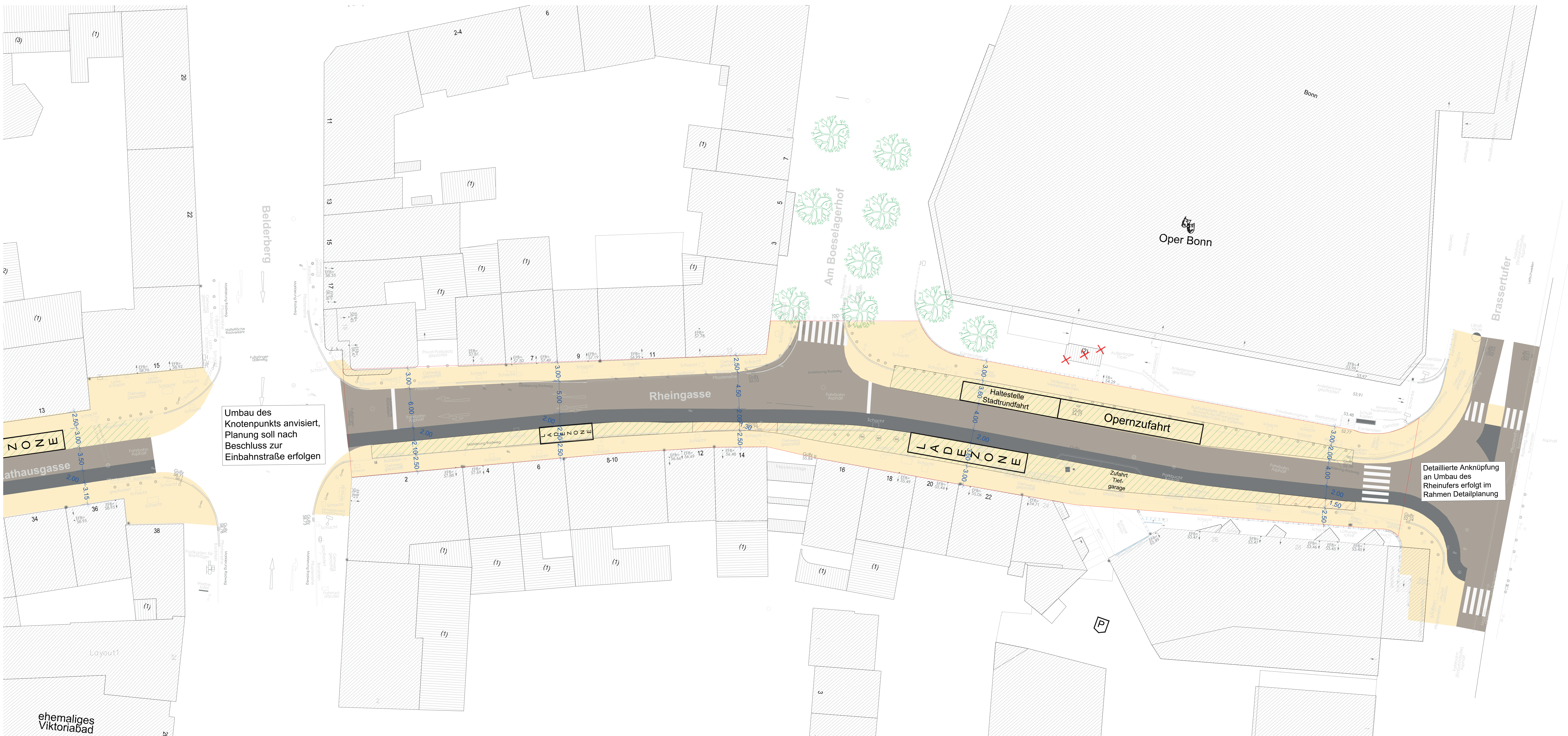




RHEINGASSE ZWISCHEN BELDERBERG UND RHEINUFER | GRUNDKONZEPT VARIANTE 1A




Umbau des Knotenpunkts anvisiert, Planung soll nach Beschluss zur Einbahnstraße erfolgen


Detaillierte Anknüpfung an Umbau des Rheinufers erfolgt im Rahmen Detailplanung


LEGENDE (PLANUNG)

-  Gehweg
-  Multifunktionsfläche < 1,60 m
(Grundsätzlich sind die Breiten für Baumbeete gegeben. Ob in diesen Bereichen Bäume gepflanzt werden, ist im weiteren Planungsverlauf in Abhängigkeit der Bestandsleitungen, des Denkmalschutzes und der weiteren Nutzungsansprüche an den Raum zu entscheiden)

-  Multifunktionsfläche < 1,60 m
(Für Baumbeete sind keine ausreichenden Breiten vorhanden. Hier kommen vorrangig andere Nutzungen bzw. Gestaltungen in Frage.)

-  Fahrbahn

-  Punktueller, verkehrlicher Elemente, die bisher nur grob verortet wurden. Bspw. Zufahrt, Ladezone

-  Radspur in Gegenrichtung

-  Abgrenzung des Fördergebietes